

## ANNEXE N° 2 SECTEURS AFFECTES PAR LE BRUIT

Commune de COUTEVROULT	Délimitation du tronçon							
	Nom de l'infrastructure	PR Début	Abscisse Début	PR Fin	Abscisse Fin	Catégorie de l'infrastructure	Largeur des secteurs affectés par le bruit (m)	Type de tissu (rue en "U" si renseigné sinon tissu ouvert)
Autoroute A4 Ouest échangeur						2	250	
Autoroute A4 Est échangeur						1	300	
Départementale 406	18	+ 840	21			3	100	
Nationale 36			30		+ 650	2	250	

POUR AMPLIATION  
Pour le Préfet et par délégation  
L'Attaché, Chef de Bureau

Dominique Ottaviani

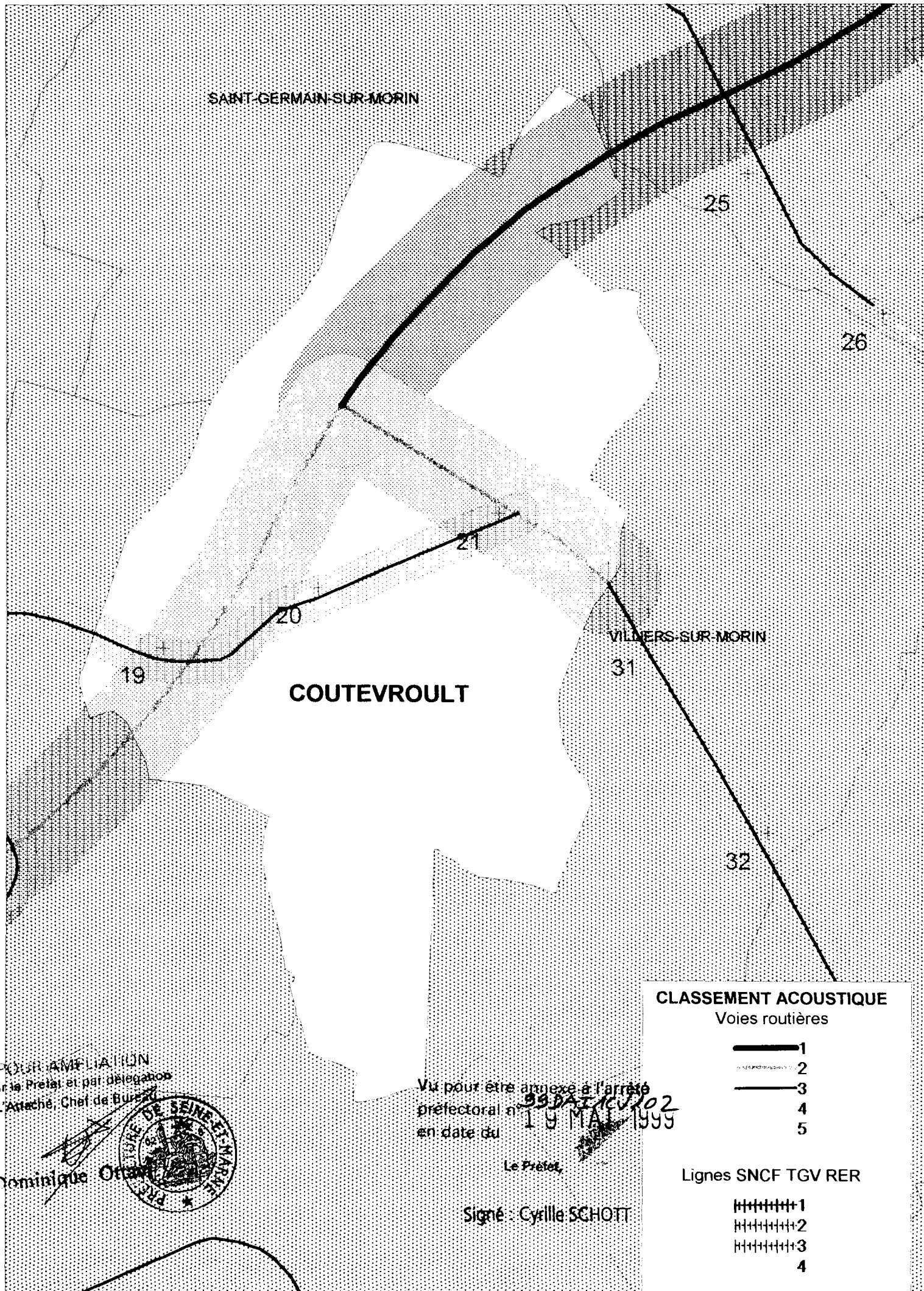


Vu pour être annexé à l'arrêté  
préfectoral n° 99DAIACV102  
en date du 19 MAI 1999

Le Préfet,


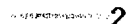



Signé : Cyrille SCHOTT

# ANNEXE 3 : PLAN



## CLASSEMENT ACOUSTIQUE

Voies routières

-  1
-  2
-  3
-  4
-  5

Lignes SNCF TGV RER

- +++++ 1
- +++++ 2
- +++++ 3
- 4

POUR AMPLIATION  
 Pour le Préfet et par délégation  
 L'Attaché, Chef de Bureau

Dominique Ottaviani  


Vu pour être annexé à l'arrêté  
 préfectoral n° 99-DAT-REV-102  
 en date du 19 MAI 1999

Le Préfet,

Signé : Cyrille SCHOTT